

Orientační schéma:

zst. Čelákovice

ZÁČATEK STAVBY
km 8,770

zst. Mstětice


KONEC STAVBY
km 14,545


Autorizovaná osoba: _____ Razítko: _____



Č. autorizace: _____

Datum: _____

Podpis: _____



Stavebník/investor:	Správa železnic, státní organizace	
Adresa:	Dlážděná 1003/7, 110 00 Praha 1	
Zástupce investora:	Stavební správa západ	
Adresa zástupce investora:	Ke Štvanici 656/3, 186 00 Praha 8	
Kontakt:	e-mail: SSZsek@szdc.cz	

Zhotovitel stavby: Adresa: Kontakt:	METROPROJEKT Praha a.s. Argentinská 1621/36, 170 00 Praha 7 tel.: +420 296 154 105 e-mail: info@metroprojekt.cz	 METROPROJEKT	
Zhotovitel objektu: Adresa: Kontakt:	DOPRAVOPROJEKT a.s. Kominárska 141/2,4, 832 03 Bratislava tel.: +421 445 474 400 e-mail: dppzv@dopravoprojekt.sk		
HIP: Ing. Jiří Ůleha	Specialista: /	Odpovědný projektant: Ing. Martin Šúster	Zpracovatel přílohy: Ing. Daniel Půček

Název stavba/akce:		Optimalizace traťového úseku Čelákovice (mimo) - Mstětice (včetně) - úprava dok. – náhrada přejezdu P2725										S-kod:		5631500655	
Název části:		Objekty pozemních komunikací										Zakázka:		22_8314	
Název objektu:		Hlavní trasa										Označení části:		D.1.1.1	
Název přílohy: Název dílčí části přílohy:		Detaily odvodnění -										Číslo objektu:		SO 101	
Kraj:		Katastrální území: Mstětice, Čelákovice, Žaludův Čelákovice					Tudův 110218 Mst. Čelákovice - Mstětice, 1102181 žst. Čelákovice 110228 žst. Čelákovice - (mimoželezni žst.), 011022 Čelákovice - Lysá nad Tisem					Paré:		2.006	
Středočeský kraj															
Dokumentace:															
Stupeň dokumentace:		Datum zpracování:				Formát:		Měřítko:							
DSP		30.4.2024				5 x A4		1:100,1:50,1:20							
S-ústej:		Stupeň dokumentace:				Objekt:		Podobjekt:				Příloha:			
S 6 3 1 1 S 0 0 6 5 5		D S P K X				D 1 1 1 X -		S O 1 0 1 X X X X				X X - 2 - 0 0 6 - P 0 1			
IČD: 22 8314 204 41 01 01												Skartovací znak:		V21/2044	

